



**КОМИТЕТ ИМУЩЕСТВЕННЫХ ОТНОШЕНИЙ
АДМИНИСТРАЦИИ ПЕРМСКОГО МУНИЦИПАЛЬНОГО РАЙОНА**

РАСПОРЯЖЕНИЕ

16.05.2022

№ 1858

**Об установлении публичного
сервитута на часть земельных
участков**

В соответствии со ст. 23, гл. V.7 Земельного кодекса Российской Федерации, Федеральным законом от 25.10.2001 № 137-ФЗ «О введении в действие Земельного кодекса Российской Федерации», пп. 3.7.5 п. 3.7 разд. 3 Положения о комитете имущественных отношений администрации Пермского муниципального района, утвержденного решением Земского Собрания Пермского муниципального района Пермского края от 22.12.2016 № 178, на основании ходатайства открытого акционерного общества «Межрегиональная распределительная сетевая компания Урала» (ИНН 6671163413, ОГРН 1056604000970) (далее - ОАО «МРСК Урала») от 05.04.2022 № 2794:

1. Установить в интересах ОАО «МРСК Урала» публичный сервитут общей площадью 12496 кв.м на часть земельных участков:

- с кадастровым номером 59:32:1320002:1085, расположенный по адресу: Пермский край, Пермский район, Култаевское с/п, с. Нижние Муллы, ул. Ключевая, 15;

- с кадастровым номером 59:32:1320002:109, расположенный по адресу: Пермский край, Пермский район, Култаевское с/п, с. Нижние Муллы, ул. Октябрьская, 14;

- с кадастровым номером 59:32:1320002:1092, расположенный по адресу: Пермский край, Пермский район, Култаевское с/п, с. Нижние Муллы, ул. Больничная, 18;

- с кадастровым номером 59:32:1320002:11, расположенный по адресу: Пермский край, Пермский район, Култаевское с/п, с. Нижние Муллы, ул. Советская, 13;

- с кадастровым номером 59:32:1320002:110, расположенный по адресу: Пермский край, Пермский район, Култаевское с/п, с. Нижние Муллы, ул. Октябрьская, 16;

- с кадастровым номером 59:32:1320002:111, расположенный по адресу: Пермский край, Пермский район, Култаевское с/п, с. Нижние Муллы, ул. Октябрьская, з/у 18;

- с кадастровым номером 59:32:1320002:1113, расположенный по адресу: Пермский край, Пермский район, Култаевское с/п, с. Нижние Муллы, ул. Ключевая, 11;
- с кадастровым номером 59:32:1320002:112, расположенный по адресу: Пермский край, Пермский район, Култаевское с/п, с. Нижние Муллы, ул. Октябрьская, 20;
- с кадастровым номером 59:32:1320002:1120, расположенный по адресу: Пермский край, Пермский район, Култаевское с/п, с. Нижние Муллы, ул. Почтовая, 5-1;
- с кадастровым номером 59:32:1320002:1132, расположенный по адресу: Пермский край, Пермский район, Култаевское с/п, с. Нижние Муллы, ул. Ключевая, з/у 13;
- с кадастровым номером 59:32:1320002:114, расположенный по адресу: Пермский край, Пермский район, Култаевское с/п, с. Нижние Муллы, ул. Почтовая, 17;
- с кадастровым номером 59:32:1320002:115, расположенный по адресу: Пермский край, Пермский район, Култаевское с/п, с. Нижние Муллы, ул. Октябрьская, 12;
- с кадастровым номером 59:32:1320002:1168, расположенный по адресу: Пермский край, Пермский район, Култаевское с/п, с. Нижние Муллы;
- с кадастровым номером 59:32:1320002:1172, расположенный по адресу: Пермский край, Пермский район, Култаевское с/п, с. Нижние Муллы, ул. Октябрьская, 6;
- с кадастровым номером 59:32:1320002:1174, расположенный по адресу: Пермский край, Пермский район, Култаевское с/п, с. Нижние Муллы, ул. Октябрьская, 12;
- с кадастровым номером 59:32:1320002:1175, расположенный по адресу: Пермский край, Пермский район, Култаевское с/п, с. Нижние Муллы, ул. Больничная;
- с кадастровым номером 59:32:1320002:12, расположенный по адресу: Пермский край, Пермский район, Култаевское с/п, с. Нижние Муллы, ул. Советская, 13-1;
- с кадастровым номером 59:32:1320002:120, расположенный по адресу: Пермский край, Пермский район, Култаевское с/п, с. Нижние Муллы, ул. Почтовая, 12;
- с кадастровым номером 59:32:1320002:121, расположенный по адресу: Пермский край, Пермский район, Култаевское с/п, с. Нижние Муллы, ул. Больничная, 13;
- с кадастровым номером 59:32:1320002:158, расположенный по адресу: Пермский край, Пермский район, Култаевское с/п, с. Нижние Муллы, ул. Октябрьская, 1;
- с кадастровым номером 59:32:1320002:1688, расположенный по адресу: Пермский край, Пермский район, Култаевское с/п, с. Нижние Муллы, ул. Ключевая;

- с кадастровым номером 59:32:1320002:175, расположенный по адресу: Пермский край, Пермский район, Култаевское с/п, с. Нижние Муллы, ул. Почтовая, 11;
- с кадастровым номером 59:32:1320002:1758, расположенный по адресу: Пермский край, Пермский район, Култаевское с/п, с. Нижние Муллы, ул. Тракторная, 2б;
- с кадастровым номером 59:32:1320002:1759, расположенный по адресу: Пермский край, Пермский район, Култаевское с/п, с. Нижние Муллы, ул. Тракторная, 2/1;
- с кадастровым номером 59:32:1320002:1788, расположенный по адресу: Пермский край, Пермский район, Култаевское с/п, с. Нижние Муллы, ул. Ключевая, 9а;
- с кадастровым номером 59:32:1320002:181, расположенный по адресу: Пермский край, Пермский район, Култаевское с/п, с. Нижние Муллы, ул. Почтовая, 10;
- с кадастровым номером 59:32:1320002:1833, расположенный по адресу: Пермский край, Пермский район, Култаевское с/п, с. Нижние Муллы, ул. Советская, 15-1;
- с кадастровым номером 59:32:1320002:1834, расположенный по адресу: Пермский край, Пермский район, Култаевское с/п, с. Нижние Муллы, ул. Ключевая;
- с кадастровым номером 59:32:1320002:1882, расположенный по адресу: Пермский край, Пермский район, Култаевское с/п, с. Нижние Муллы, ул. Советская;
- с кадастровым номером 59:32:1320002:1903, расположенный по адресу: Пермский край, Пермский район, Култаевское с/п, с. Нижние Муллы, ул. Почтовая, 13а;
- с кадастровым номером 59:32:1320002:191, расположенный по адресу: Пермский край, Пермский район, Култаевское с/п, с. Нижние Муллы, ул. Больничная, 5;
- с кадастровым номером 59:32:1320002:1917, расположенный по адресу: Пермский край, Пермский район, Култаевское с/п, с. Нижние Муллы, ул. Больничная;
- с кадастровым номером 59:32:1320002:1919, расположенный по адресу: Пермский край, Пермский район, Култаевское с/п, с. Нижние Муллы, ул. Ключевая;
- с кадастровым номером 59:32:1320002:1920, расположенный по адресу: Пермский край, Пермский район, Култаевское с/п, с. Нижние Муллы, ул. Почтовая;
- с кадастровым номером 59:32:1320002:1923, расположенный по адресу: Пермский край, Пермский район, Култаевское с/п, с. Нижние Муллы, ул. Октябрьская;
- с кадастровым номером 59:32:1320002:1997, расположенный по адресу: Пермский край, Пермский район, Култаевское с/п, с. Нижние Муллы, ул. Ключевая;

- с кадастровым номером 59:32:1320002:1897, расположенный по адресу: Пермский край, Пермский район, Култаевское с/п, с. Нижние Муллы, ул. Тракторная;
- с кадастровым номером 59:32:1320002:1998, расположенный по адресу: Пермский край, Пермский район, Култаевское с/п, с. Нижние Муллы, ул. Тракторная, 16;
- с кадастровым номером 59:32:1320002:2165, расположенный по адресу: Пермский край, Пермский район, Култаевское с/п, с. Нижние Муллы, ул. Тракторная, з/у 2г;
- с кадастровым номером 59:32:1320002:2168, расположенный по адресу: Пермский край, Пермский район, Култаевское с/п, с. Нижние Муллы, ул. Почтовая, з/у 12а;
- с кадастровым номером 59:32:1320002:2173, расположенный по адресу: Пермский край, Пермский район, Култаевское с/п, с. Нижние Муллы, ул. Почтовая;
- с кадастровым номером 59:32:1320002:2233, расположенный по адресу: Пермский край, Пермский район, Култаевское с/п, с. Нижние Муллы;
- с кадастровым номером 59:32:1320002:2252, расположенный по адресу: Пермский край, Пермский район, Култаевское с/п, с. Нижние Муллы, ул. Октябрьская;
- с кадастровым номером 59:32:1320002:2281, расположенный по адресу: Пермский край, Пермский район, Култаевское с/п, с. Нижние Муллы;
- с кадастровым номером 59:32:1320002:2282, расположенный по адресу: Пермский край, Пермский район, Култаевское с/п, с. Нижние Муллы;
- с кадастровым номером 59:32:1320002:359, расположенный по адресу: Пермский край, Пермский район, Култаевское с/п, с. Нижние Муллы, ул. Октябрьская, 8;
- с кадастровым номером 59:32:1320002:361, расположенный по адресу: Пермский край, Пермский район, Култаевское с/п, с. Нижние Муллы, ул. Октябрьская, 2-а;
- с кадастровым номером 59:32:1320002:446, расположенный по адресу: Пермский край, Пермский район, Култаевское с/п, с. Нижние Муллы, ул. Советская, 20;
- с кадастровым номером 59:32:1320002:465, расположенный по адресу: Пермский край, Пермский район, Култаевское с/п, с. Нижние Муллы, ул. Октябрьская, 3;
- с кадастровым номером 59:32:1320002:472, расположенный по адресу: Пермский край, Пермский район, Култаевское с/п, с. Нижние Муллы, ул. Октябрьская, 2;
- с кадастровым номером 59:32:1320002:610, расположенный по адресу: Пермский край, Пермский район, Култаевское с/п, с. Нижние Муллы, ул. Почтовая, 14;
- с кадастровым номером 59:32:1320002:9, расположенный по адресу: Пермский край, Пермский район, Култаевское с/п, с. Нижние Муллы, ул. Почтовая, 2;

- с кадастровым номером 59:32:1320002:92, расположенный по адресу: Пермский край, Пермский район, Култаевское с/п, с. Нижние Муллы, ул. Октябрьская, 22;

- с кадастровым номером 59:32:1450001:163, расположенный по адресу: Пермский край, Пермский район, Култаевское с/п, с. Нижние Муллы, ул. Больничная.

Срок: 49 лет.

Цель: Для размещения объекта электросетевого хозяйства «ВЛ-0,4 кВ Ф. 1 от ТП-43492».

2. Утвердить границы публичного сервитута земельных участков, указанных в п. 1 настоящего распоряжения, согласно прилагаемой схеме расположения границ публичного сервитута.

3. Срок, в течение которого использование указанных в п. 1 настоящего распоряжения земельных участков в соответствии с их разрешенным использованием будет невозможно или существенно затруднено в связи с осуществлением сервитута – не установлен.

4. Порядок установления зон с особыми условиями использования территорий и содержание ограничений прав на земельные участки в границах таких зон установлен Постановлением Правительства РФ от 24.02.2009 № 160 «О порядке установления охранных зон объектов электросетевого хозяйства и особых условий использования земельных участков, расположенных в границах таких зон».

5. Плата за публичный сервитут не устанавливается в соответствии с ч. 4 ст. 3.6 Федерального закона от 25.10.2001 года № 137-ФЗ «О введении в действие Земельного кодекса Российской Федерации».

6. Комитету имущественных отношений администрации Пермского муниципального района в течение 5 рабочих дней со дня подписания настоящего распоряжения:

6.1. Направить настоящее распоряжение правообладателям земельных участков, указанных в п. 1 распоряжения;

6.2. Направить настоящее распоряжение в Управление Федеральной службы государственной регистрации, кадастра и картографии по Пермскому краю;

6.3. Направить настоящее распоряжение в ОАО «МРСК Урала», а также сведения о лицах, являющихся правообладателями земельных участков, сведения о лицах, подавших заявления об учете их прав (обременений прав) на земельные участки, способах связи с ними, копии документов, подтверждающих права указанных лиц на земельные участки;


6.4. Направить в администрацию Култаевского сельского поселения настоящее распоряжение для опубликования в порядке, установленном для официального опубликования (обнародования) муниципальных правовых актов уставом поселения.

7. Разместить настоящее распоряжение на сайте Пермского муниципального района www.permraion.ru.

8. Настоящее распоряжение вступает в силу со дня его подписания.

9. Контроль исполнения распоряжения оставляю за собой.

Председатель комитета



Д.В. Ракицкий

Приложение № 1
к распоряжению
комитета имущественных
отношений администрации
Пермского муниципального района
от 16.05.2022 № 1858

ОПИСАНИЕ МЕСТОПОЛОЖЕНИЯ ГРАНИЦ

Публичный сервитут для размещения объекта электросетевого хозяйства «ВЛ-0,4КВ Ф.1 от ТП-43492»

(наименование объекта, местоположение границ которого описано (далее - объект)

Раздел I

Сведения об объекте		
№ п/п	Характеристики объекта	Описание характеристик
1	2	3
1	Местоположение объекта	Пермский край, Пермский район, село Нижние Муллы
2	Площадь объекта +/- величина погрешности определения площади (P +/- Дельта P)	12496 кв.м ± 22 кв.м
3	Иные характеристики объекта	Публичный сервитут для размещения объекта электросетевого хозяйства «ВЛ-0,4КВ Ф.1 от ТП-43492» на срок 49 лет

Приложение № 2
к распоряжению
комитета имущественных
отношений администрации
Пермского муниципального района
от 16.05.2022 № 1858

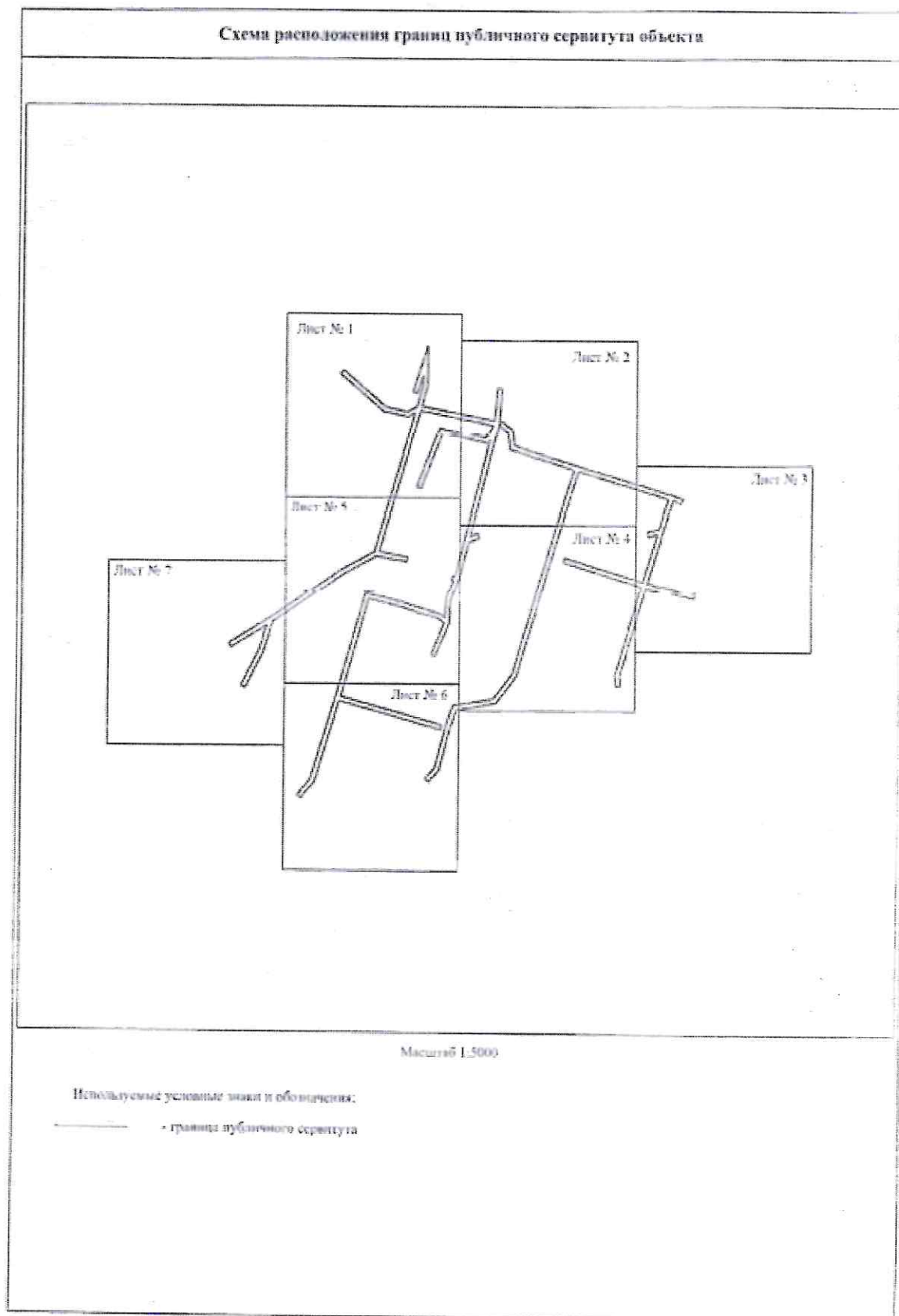
Раздел 2

Сведения о местоположении границ объекта					
1 Система координат МСК-59, зона 2					
2 Сведения о характерных точках границ объекта					
Обозначение характерных точек границ	Координаты, м		Метод определения координат характерной точки	Средняя квадратическая погрешность положения характерной точки (М), м	Описание обозначения точки на местности (при наличии)
	X	Y			
1	2	3	4	5	6
Зона I(1)	-	-	-	-	-
1	509443.74	2210358.41	Метод спутниковых геодезических измерений (определений)	0.10	-
2	509455.73	2210377.67	Метод спутниковых геодезических измерений (определений)	0.10	-
3	509469.85	2210400.12	Метод спутниковых геодезических измерений (определений)	0.10	-
4	509491.31	2210431.23	Метод спутниковых геодезических измерений (определений)	0.10	-
5	509522.65	2210476.66	Метод спутниковых геодезических измерений (определений)	0.10	-
6	509540.59	2210509.40	Метод спутниковых геодезических измерений (определений)	0.10	-
7	509569.73	2210517.81	Метод спутниковых геодезических измерений (определений)	0.10	-
8	509600.43	2210526.67	Метод спутниковых геодезических измерений (определений)	0.10	-
9	509631.32	2210535.58	Метод спутниковых геодезических измерений (определений)	0.10	-
10	509660.07	2210543.87	Метод спутниковых геодезических измерений (определений)	0.10	-
11	509686.76	2210551.55	Метод спутниковых геодезических измерений (определений)	0.10	-
12	509682.55	2210543.89	Метод спутниковых геодезических измерений (определений)	0.10	-
13	509688.30	2210518.23	Метод спутниковых геодезических измерений (определений)	0.10	-
14	509728.14	2210473.23	Метод спутниковых геодезических измерений (определений)	0.10	-
15	509731.67	2210476.77	Метод спутниковых геодезических измерений (определений)	0.10	-
16	509692.90	2210520.57	Метод спутниковых геодезических измерений (определений)	0.10	-
17	509687.84	2210543.14	Метод спутниковых геодезических измерений (определений)	0.10	-
18	509693.61	2210553.67	Метод спутниковых геодезических измерений (определений)	0.10	-
19	509716.93	2210559.85	Метод спутниковых геодезических измерений (определений)	0.10	-
20	509726.46	2210559.79	Метод спутниковых геодезических измерений (определений)	0.10	-
21	509707.77	2210553.77	Метод спутниковых геодезических измерений (определений)	0.10	-
22	509709.32	2210549.02	Метод спутниковых геодезических измерений (определений)	0.10	-
23	509757.72	2210564.59	Метод спутниковых геодезических измерений (определений)	0.10	-
24	509716.28	2210564.85	Метод спутниковых геодезических измерений (определений)	0.10	-
25	509693.78	2210558.74	Метод спутниковых геодезических измерений (определений)	0.10	-
26	509689.41	2210580.41	Метод спутниковых геодезических измерений (определений)	0.10	-
27	509684.52	2210604.51	Метод спутниковых геодезических измерений (определений)	0.10	-
28	509678.39	2210634.57	Метод спутниковых геодезических измерений (определений)	0.10	-
29	509712.93	2210637.62	Метод спутниковых геодезических измерений (определений)	0.10	-
30	509712.69	2210642.61	Метод спутниковых геодезических измерений (определений)	0.10	-
31	509674.66	2210639.38	Метод спутниковых геодезических измерений (определений)	0.10	-
32	509654.02	2210634.21	Метод спутниковых геодезических измерений (определений)	0.10	-
33	509617.16	2210625.17	Метод спутниковых геодезических измерений (определений)	0.10	-
34	509581.92	2210616.54	Метод спутниковых геодезических измерений (определений)	0.10	-
35	509556.83	2210610.38	Метод спутниковых геодезических измерений (определений)	0.10	-
36	509559.74	2210618.17	Метод спутниковых геодезических измерений (определений)	0.10	-
37	509555.11	2210620.06	Метод спутниковых геодезических измерений (определений)	0.10	-
38	509550.97	2210608.87	Метод спутниковых геодезических измерений (определений)	0.10	-
39	509511.57	2210598.83	Метод спутниковых геодезических измерений (определений)	0.10	-
40	509489.49	2210590.06	Метод спутниковых геодезических измерений (определений)	0.10	-
41	509465.28	2210588.69	Метод спутниковых геодезических измерений (определений)	0.10	-
42	509430.38	2210574.35	Метод спутниковых геодезических измерений (определений)	0.10	-
43	509432.30	2210569.73	Метод спутниковых геодезических измерений (определений)	0.10	-
44	509465.33	2210583.31	Метод спутниковых геодезических измерений (определений)	0.10	-
45	509470.33	2210577.31	Метод спутниковых геодезических измерений (определений)	0.10	-
46	509481.77	2210539.56	Метод спутниковых геодезических измерений (определений)	0.10	-
47	509490.70	2210503.95	Метод спутниковых геодезических измерений (определений)	0.10	-

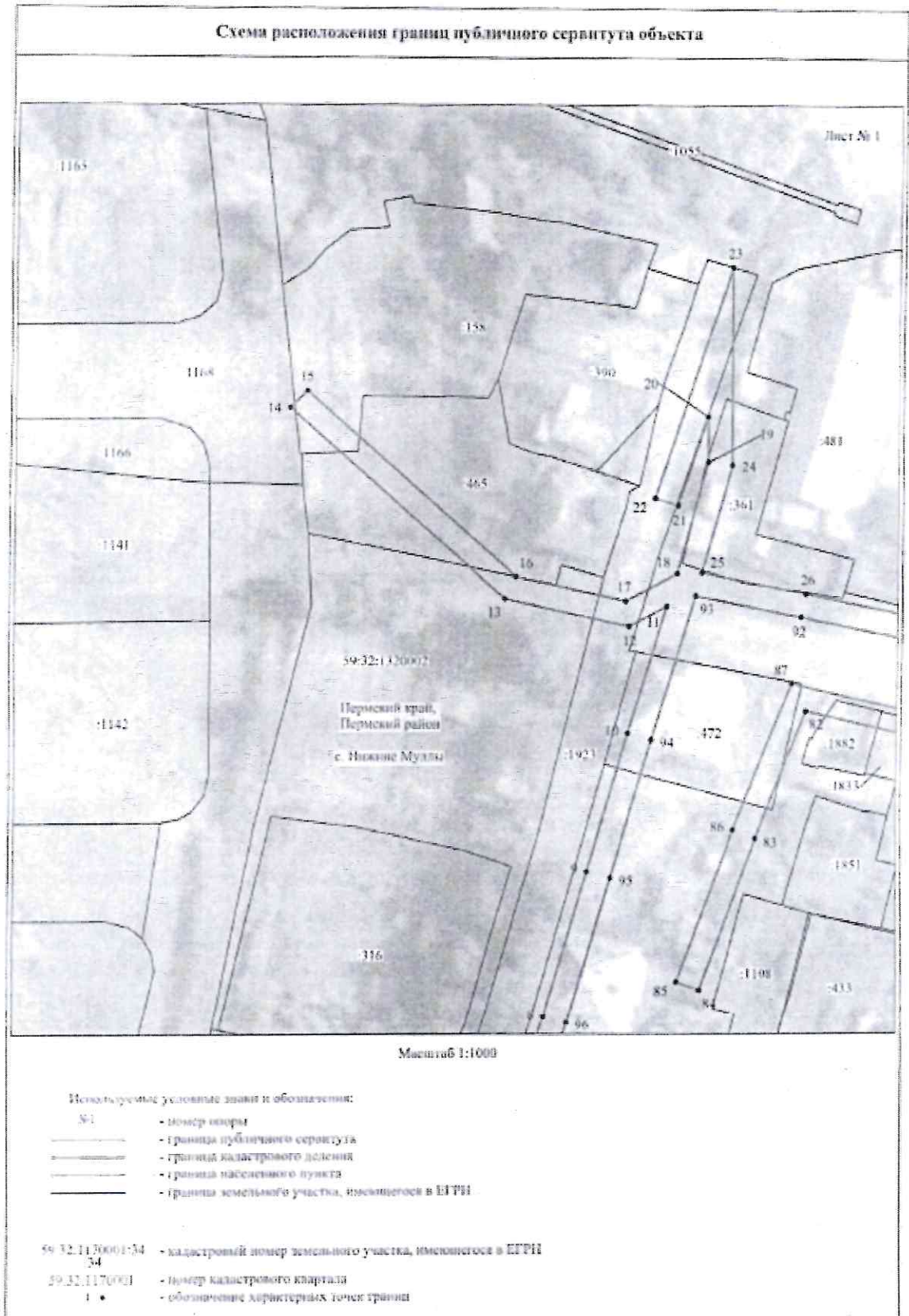
Приложение № 5
к распоряжению
комитета имущественных
отношений администрации
Пермского муниципального района
от 16.05.2022 № 1858

180	509298.57	2210568.29	Метод спутниковых геодезических измерений (определений)	0.10	-
112	509501.95	2210564.60	Метод спутниковых геодезических измерений (определений)	0.10	-
3. Сведения о характерных точках части (частей) границы объекта					
Обозначение характерных точек части границы	Координаты, м		Метод определения координат характерной точки	Средняя квадратическая погрешность положения характерной точки (М), м	Описание обозначения точки на местности (при наличии)
	X	Y			
1	2	3	4	5	6
-	-	-	-	-	-

Приложение № 6
к распоряжению
комитета имущественных
отношений администрации
Пермского муниципального района
от 16.05.2022 № 1858



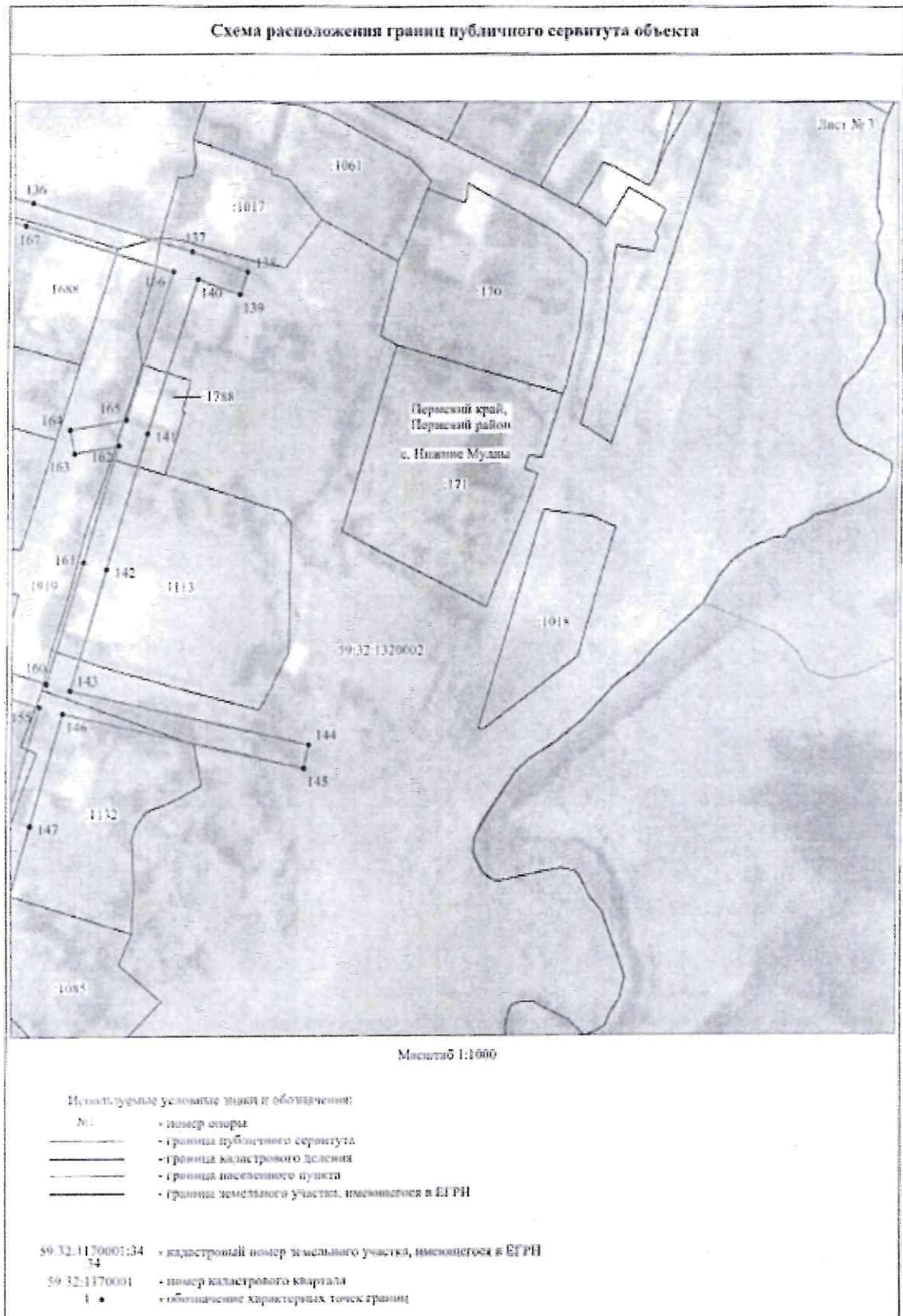
Приложение № 7
к распоряжению
комитета имущественных
отношений администрации
Пермского муниципального района
от 16.05.2022 № 1858



Приложение № 8
к распоряжению
комитета имущественных
отношений администрации
Пермского муниципального района
от 16.05.2022 № 1858



Приложение № 9
к распоряжению
комитета имущественных
отношений администрации
Пермского муниципального района
от 16.05.2022 № 1858



Приложение № 10
к распоряжению
комитета имущественных
отношений администрации
Пермского муниципального района
от 16.05.2022 № 1858

Схема расположения границ публичного сервитута объекта

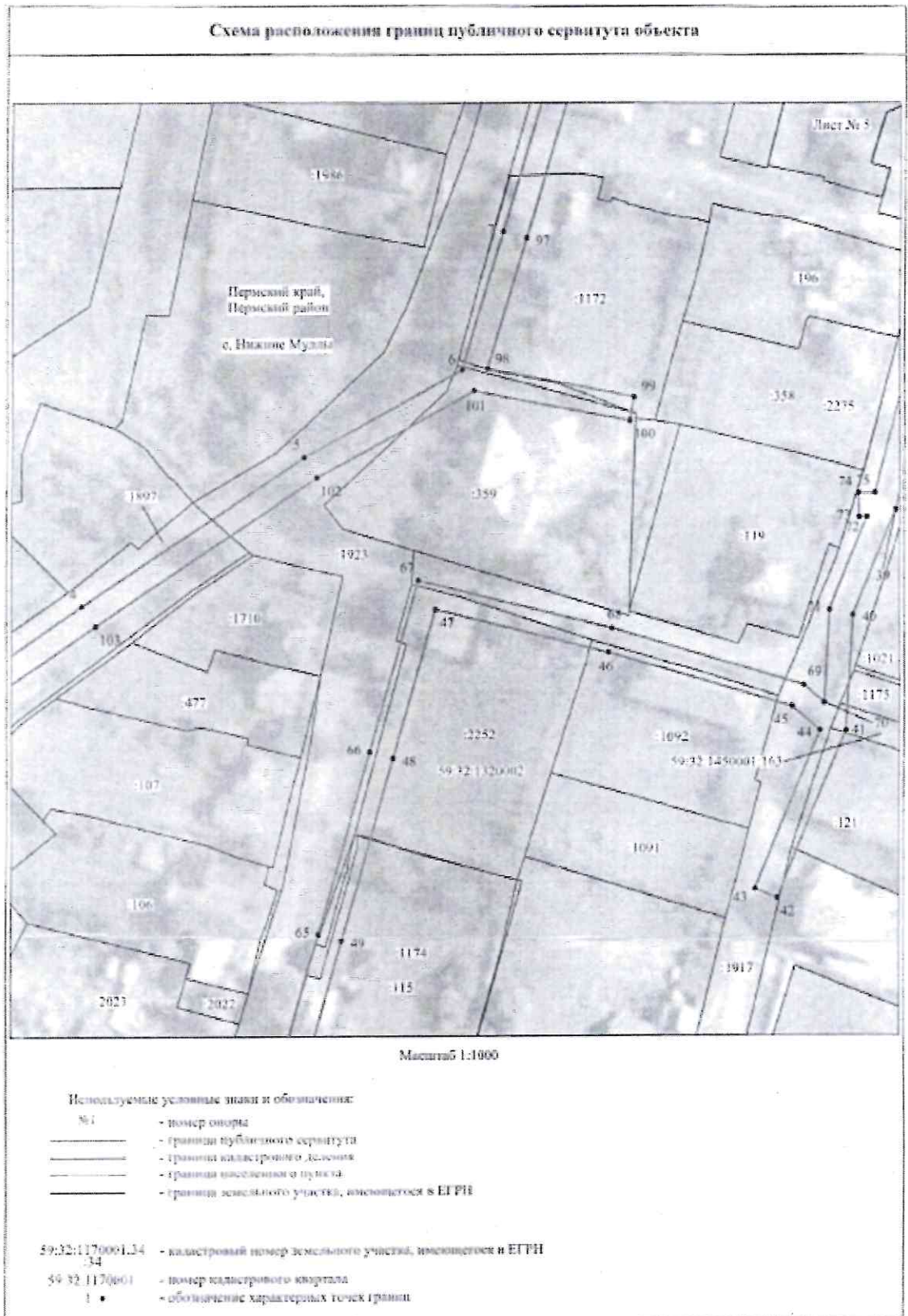


Масштаб 1:1000

Используются условные знаки и обозначения:

- | | |
|------------------|---|
| №1 | - номер опоры |
| | - граница публичного сервитута |
| | - граница кадастрового деления |
| | - граница населенного пункта |
| | - граница земельного участка, имеющегося в ЕГРН |
| 59:32:1170001:34 | - кадастровый номер земельного участка, имеющегося в ЕГРН |
| 59:32:1170001 | - номер кадастрового квартала |
| 1 | - обозначение характерных точек границ |

Приложение № 11
к распоряжению
комитета имущественных
отношений администрации
Пермского муниципального района
от 16.05.2022 № 1858



Приложение № 12
к распоряжению
комитета имущественных
отношений администрации
Пермского муниципального района
от 16.05.2022 № 1858



Приложение № 13
к распоряжению
комитета имущественных
отношений администрации
Пермского муниципального района
от 16.05.2022 № 1858

